

令和5年9月12日

第3回定例会議案

(別冊2-1)

厚真町議会

道営基盤整備事業等の目安（R5.7月時点）

地区名	4		5		6		7		8		9		10		11		12		13		14		15			
	採択 基本設計	基本設計	基本設計	基本設計 実施設計	実施設計	実施設計 工事	工事	工事	工事	工事	工事	工事	工事	工事	確定測量	確定測量	換地処分 登記・清算	換地処分 登記・清算								
上鹿沼第1																										
上鹿沼第2	計画	計画	採択 基本設計	基本設計	基本設計	基本設計	実施設計	実施設計	実施設計	実施設計	工事	工事	工事	工事	工事	工事	工事	工事	確定測量	確定測量	換地処分 登記・清算	換地処分 登記・清算				
下鹿沼	計画	計画	計画	計画	計画	計画	採択 基本設計	基本設計	基本設計 実施設計	実施設計	実施設計	実施設計	工事	工事	工事	工事	工事	工事	工事	工事	工事	工事	確定測量	確定測量	換地処分 登記・清算	換地処分 登記・清算
龍神			期成会設立	計画	計画	計画	採択 基本設計	基本設計	基本設計 実施設計	実施設計	実施設計	実施設計	工事	工事	工事	工事	工事	工事	工事	工事	工事	工事	確定測量	確定測量	換地処分 登記・清算	換地処分 登記・清算
軽舞第1・2ダム					計画	計画	採択 設計	設計	設計 工事	工事	工事	工事	工事	工事	工事	工事	工事	工事	工事	工事	工事	工事	工事	工事	工事	

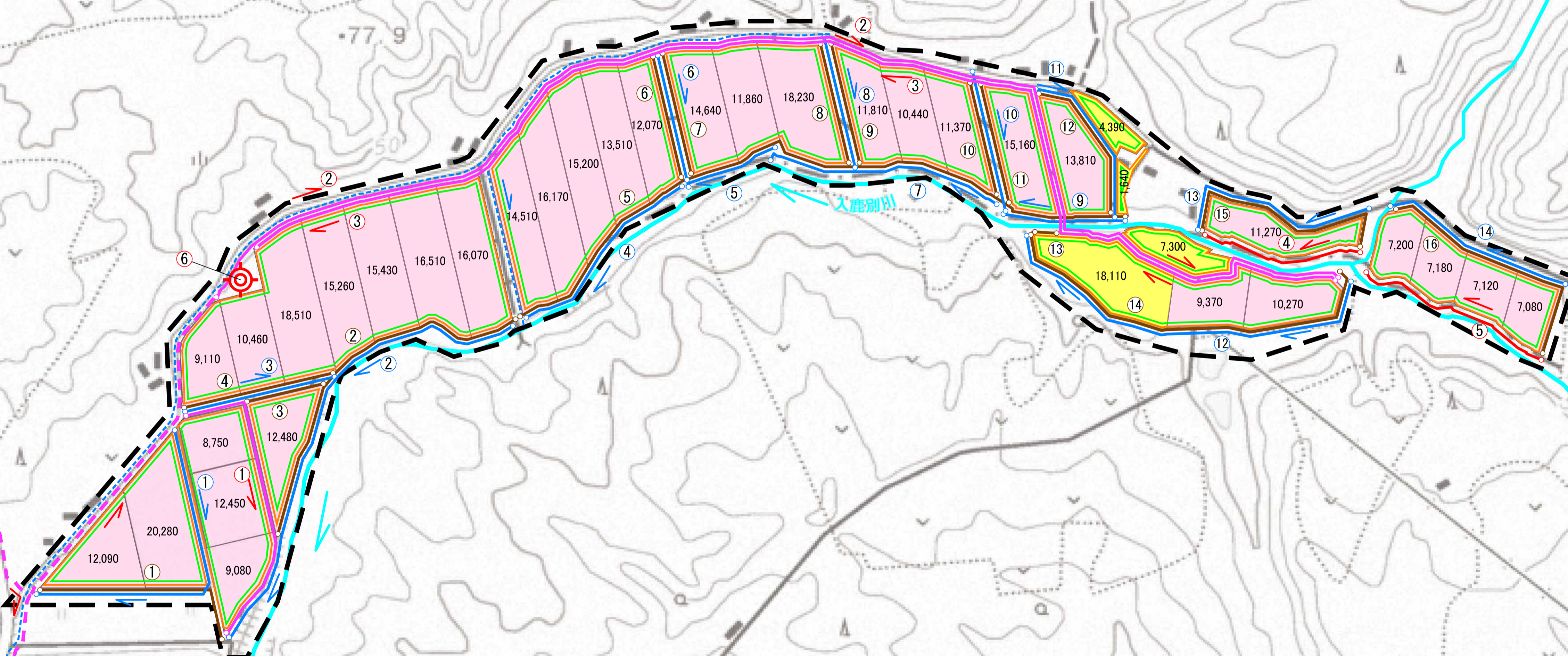
ここからの地区は地区としての合意形成や協議・土地の権利関係等の課題が解決した熟度の高い地区から順に北海道の採択枠の範囲内で採択される。
事業費が10億円を超えることとなった場合、計画期間が延伸される。

厚和			期成会設立	計画要望	地区とりまとめ 計画申請	計画	計画	採択 基本設計	基本設計	実施設計	実施設計	実施設計 工事	工事	工事	工事	工事	工事	工事	工事	工事	工事	確定測量	確定測量	換地処分 登記・清算	換地処分 登記・清算
鯉沼			期成会設立	計画要望	地区とりまとめ 計画申請	計画	計画	採択 基本設計	基本設計	実施設計	実施設計	実施設計 工事	工事	工事	工事	工事	工事	工事	工事	工事	工事	確定測量	確定測量	換地処分 登記・清算	換地処分 登記・清算
9区下流					期成会設立	計画要望	地区とりまとめ 計画申請	計画	計画	計画	計画	採択 基本設計	基本設計	実施設計	実施設計	実施設計 工事	工事	工事	工事	工事	工事	工事	工事	工事	工事
幌里			不参加																						

*9区下流地区についてはR5.7月時点において地区としての事業参加がまとまらない状況

道宮上鹿沼第1地区 計画平面図

縮尺: 1/4,000



用水施設延長一覧表

路線番号	路線名	延長(m)	工種
1	第1号用水路	488	区画整理
2	第2号用水路	2,127	区画整理
3	第3号用水路	2,019	区画整理
4	第4号用水路	285	区画整理
5	第5号用水路	371	区画整理
6	揚水機場		区画整理
計		5,290	

排水施設延長一覧表

路線番号	路線名	延長(m)	工種
1	第1号排水路	534	区画整理
2	第2号排水路	754	区画整理
3	第3号排水路	242	区画整理
4	第4号排水路	339	区画整理
5	第5号排水路	155	区画整理
6	第6号排水路	206	区画整理
7	第7号排水路	372	区画整理
8	第8号排水路	217	区画整理
9	第9号排水路	192	区画整理
10	第10号排水路	223	区画整理
11	第11号排水路	274	区画整理
12	第12号排水路	634	区画整理
13	第13号排水路	394	区画整理
14	第14号排水路	388	区画整理
計		4,924	

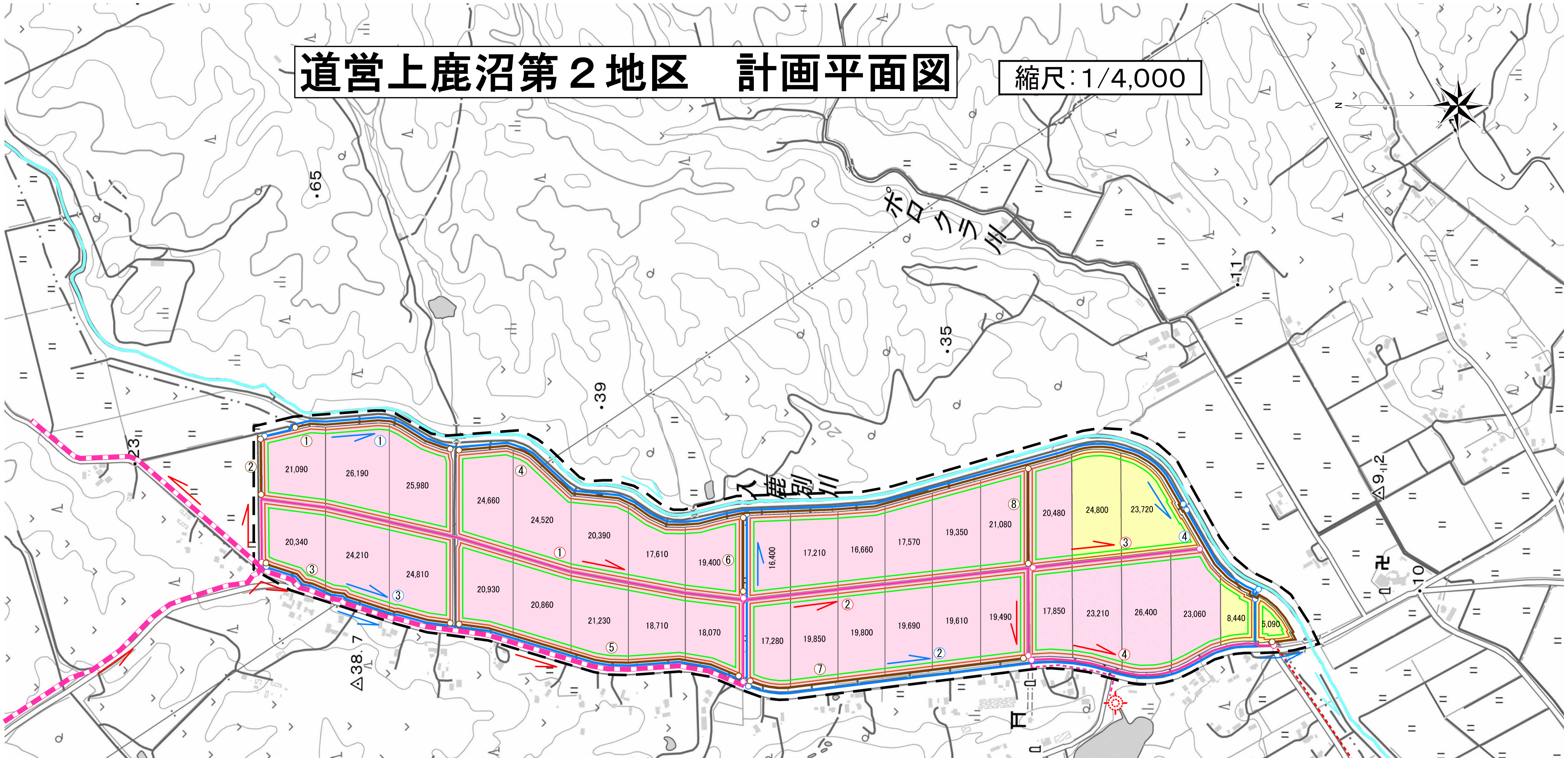
耕作道施設延長一覧表

路線番号	路線名	延長(m)	工種
1	第1号耕作道	354	区画整理
2	第2号耕作道	594	区画整理
3	第3号耕作道	135	区画整理
4	第4号耕作道	241	区画整理
5	第5号耕作道	1,085	区画整理
6	第6号耕作道	208	区画整理
7	第7号耕作道	207	区画整理
8	第8号耕作道	206	区画整理
9	第9号耕作道	206	区画整理
10	第10号耕作道	198	区画整理
11	第11号耕作道	204	区画整理
12	第12号耕作道	263	区画整理
13	第13号耕作道	51	区画整理
14	第14号耕作道	626	区画整理
15	第15号耕作道	369	区画整理
16	第16号耕作道	371	区画整理
計		5,318	

凡 例	
	地区界
	区画整理
	暗渠排水
	計画揚水機場
	計画用水路(開水路)
	計画用水路(管水路)
	計画排水路
	計画耕作道
	幹線用水路
	既設排水路
	受 益 地
	田 畑

道宮上鹿沼第2地区 計画平面図

縮尺: 1/4,000



用水施設延長一覧表

路線番号	路線名	延長(m)	工種
1	第1号用水路	1,217	区画整理
2	第2号用水路	996	区画整理
3	第3号用水路	384	区画整理
4	第4号用水路	567	区画整理
計		3,164	

排水施設延長一覧表

路線番号	路線名	延長(m)	工種
1	第1号排水路	2,145	区画整理
2	第2号排水路	1,233	区画整理
3	第3号排水路	1,447	区画整理
4	第4号排水路	255	区画整理
計		5,080	

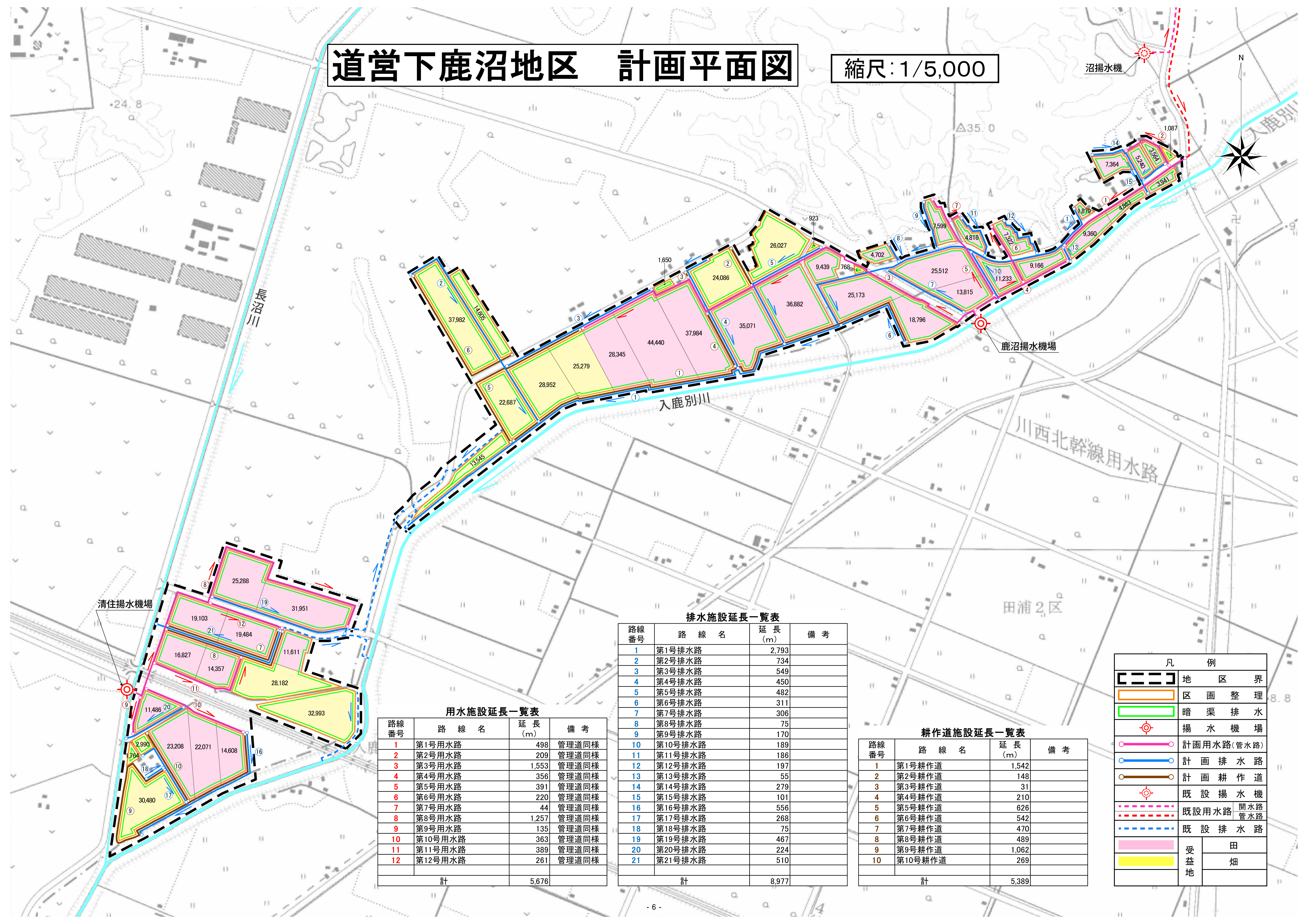
耕作道施設延長一覧表

路線番号	路線名	延長(m)	工種
1	第1号耕作道	368	区画整理
2	第2号耕作道	140	区画整理
3	第3号耕作道	443	区画整理
4	第4号耕作道	2,137	区画整理
5	第5号耕作道	642	区画整理
6	第6号耕作道	185	区画整理
7	第7号耕作道	622	区画整理
8	第8号耕作道	222	区画整理
計		4,759	

凡例	
	地区界
	区画整理
	暗渠排水
	計画用水路(管水路)
	計画排水路
	計画耕作道
	幹線用水路
	既設揚水機
	既設用水路(管水路)
	既設用水路(開水路)
	既設排水路
	受益地
	田畑

道宮下鹿沼地区 計画平面図

縮尺: 1/5,000



用水施設延長一覧表

路線番号	路線名	延長 (m)	備考
1	第1号用水路	498	管理道同様
2	第2号用水路	209	管理道同様
3	第3号用水路	1,553	管理道同様
4	第4号用水路	356	管理道同様
5	第5号用水路	391	管理道同様
6	第6号用水路	220	管理道同様
7	第7号用水路	44	管理道同様
8	第8号用水路	1,257	管理道同様
9	第9号用水路	135	管理道同様
10	第10号用水路	363	管理道同様
11	第11号用水路	389	管理道同様
12	第12号用水路	261	管理道同様
計		5,676	

排水施設延長一覧表

路線番号	路線名	延長 (m)	備考
1	第1号排水路	2,793	
2	第2号排水路	734	
3	第3号排水路	549	
4	第4号排水路	450	
5	第5号排水路	482	
6	第6号排水路	311	
7	第7号排水路	306	
8	第8号排水路	75	
9	第9号排水路	170	
10	第10号排水路	189	
11	第11号排水路	186	
12	第12号排水路	197	
13	第13号排水路	55	
14	第14号排水路	279	
15	第15号排水路	101	
16	第16号排水路	556	
17	第17号排水路	268	
18	第18号排水路	75	
19	第19号排水路	467	
20	第20号排水路	224	
21	第21号排水路	510	
計		8,977	

耕作道施設延長一覧表

路線番号	路線名	延長 (m)	備考
1	第1号耕作道	1,542	
2	第2号耕作道	148	
3	第3号耕作道	31	
4	第4号耕作道	210	
5	第5号耕作道	626	
6	第6号耕作道	542	
7	第7号耕作道	470	
8	第8号耕作道	489	
9	第9号耕作道	1,062	
10	第10号耕作道	269	
計		5,389	

凡 例	
	地区界
	区画整理
	暗渠排水
	揚水機場
	計画用水路(管水路)
	計画排水路
	計画耕作道
	既設揚水機
	既設用水路(開水路)
	既設用水路(管水路)
	既設排水路
	受益地
	畑