

(表紙)

都市防災事業計画(当初)

北海道厚真町

令和2年1月10日

上段:変更前[当初、第△回変更](黒字)
下段:変更後[第○回変更](赤字)

(様式1) 整備方針等

整備方針等

【防災まちづくりの現状及び課題】

【現状】

本町は、東経141度53分、北緯42度43分、北海道南西部の勇払原野の一角に位置し、南北(東西17.3km、南北32.5km)に長く、太平洋に面した総面積404.56km²を有する。車で新千歳空港から約35分、札幌市から約90分、フェリーターミナルもあり、陸・海・空すべての交通アクセスに恵まれ、サーフスポットとして有名な浜厚真海岸へ道央圏から多くのサーファーが訪れており、本町の将来像「あつまる つながる まとまる 大いなる田園のまち あつま」の実現に向け新しいまちづくりを進めている。厚真町の前身である厚真村は明治30年4月1日に当時の苫小牧他六ヶ村戸長役場から独立し村制が施行され、その後、農業の発展、道路の整備に伴い人口が膨らみ、昭和35年には町制が施行された。

平成30年9月6日の午前3時7分に発生した胆振地方中東部を震源とする平成30年北海道胆振東部地震において町内最大震度7を観測し、人的被害として死傷者98名、建物被害は全壊233棟、大規模半壊69棟、半壊260棟、一部損壊1,085棟の被害等が確認されている。

【課題】

現在、大規模停電、断水等については、電気、水道をはじめとする町内のライフラインの復旧は終わり、道路、橋梁、河川、農地、農業施設、林道、急傾斜地、治山等の各種災害復旧事業も進展し、更に被災した町民が住宅を修復・新築等の再建し、生活の一部が改善しつつあるが、土砂崩れ等による家屋の倒壊等、被害の大きい富里地区をはじめとする各地区において、地域コミュニティを維持しながら地域毎の復興を推進することが急務である。

【整備方針】

本町では、厚真町防災会議が災害対策基本法第42条の規定に基づき厚真町地域防災計画を策定しており、厚真町の地域の防災に関し、災害予防、災害応急及び災害復旧等の災害対策を実施するにあたり、防災関係機関がその機能の全てを発揮し住民の生命及び財産を災害から保護するための事項を定め、防災の万全を期する体制を整えている。

なお、本計画では、災害時の被害を最小化する「減災」の考え方を基本方針とし、たとえ被災したとしても人命が失われないことを最重視し、また経済的被害ができるだけ少なくなるよう、さまざまな対策を組み合わせることで災害に備えるとしている。

北海道胆振東部地震の発生に伴う各種災害からの早期復旧・復興のため、被災地区における災害発生の原因究明及びそれに必要な調査を実施すると共に、今回の災害を教訓としたまちづくりを実現するために必要な事業等について地区住民と共に検証し、ハード・ソフトが一体となった地区防災力の強化を図るため、復興まちづくり計画を策定(厚真町復旧・復興計画 第1期(令和元年11月1日))してきたが、減災に取り組む中で必要なハード(施設)整備を推進する。

(様式2)計画事業一覧

計画事業一覧

| | | | | | |
|-------|----------------------------------|------|--|------|--|
| 都道府県名 | 北海道 | 市町村名 | 厚真町 | 計画期間 | 令和2年度 ~ 令和6年度 |
| 担当部局名 | 部(局) まちづくり推進課 総合戦略・復興計画策定室 | 担当者 | (正) 主幹 小山 敏史 (副) 主査 山口 健一 (副) 主幹 江川 允典 | 連絡先 | TEL 0145-27-3179 (ダイヤルイン) FAX 0145-27-2328 e-mail kikaku@town.atsuma.lg.jp |

【都市防災総合推進事業】

| 事業区分 | 事業主体 | 事業地区名 | 地区面積 (ha) | 都市防災総合推進事業における事業期間 | | 国費率 | 交付対象事業費(予定)額 | | |
|-------------------|-------------------|-------|-----------|--------------------|------|-----|-----------------|-----------------|-----------------|
| | | | | 開始年度 | 終了年度 | | (参考)事業費 | (参考)国費 | |
| 復興まちづくり 総合支援事業 | 復興まちづくり計画策定支援 | | | | | 1/2 | | | |
| | 復興に向けた公共施設等整備(避難) | 厚真町 | 厚和地区 | 618ha | R2 | R3 | 1/2 | 52.4 | 26.2 |
| | 復興に向けた公共施設等整備(避難) | 厚真町 | 幌内・富里地区 | 15,394ha | R2 | R6 | 1/2 | 191.8 | 95.9 |
| | 復興に向けた公共施設等整備(避難) | 厚真町 | 富里地区 | 565ha | R2 | R3 | 1/2 | 72.8 | 36.4 |
| | 復興に向けた公共施設等整備(活力) | | | | | | 通常1/3 景観*1/2 | (1/2:〇〇、1/3:△△) | (1/2:〇〇、1/3:△△) |
| | 復興まちづくり施設整備助成 | | | | | | 1/3 | | |
| 合計 | | | | | | | 317.0 | 158.5 | |

注) 補助事業費について百万円単位。

注) 該当のないメニューについては行を削除する等して、なるべく一枚に収まるよう作成してください。

注) 複合施設整備については、設計完了前に補助対象範囲を協議すること。

(様式3) 関連事業[都市防災上の課題解決に関連する事業]

| 事業区分 | 事業主体 | 事業地区名 | 事業規模(面積、延長、幅員等) | 総事業費 (国費ベース) | 事業期間 | | 事業実施状況 | 重点密集 市街地の有無 |
|----------------------|------|----------------|-----------------|-----------------|------|------|-------------------------|----------------|
| | | | | | 開始年度 | 終了年度 | | |
| 災害復旧事業(道路) | 厚真町 | 厚真町全域 | 町道新町富里線 他20路線 | 7,995 | H30 | R2 | H30.12(工事着工)～R3.3(完了予定) | × |
| 災害復旧工事(河川) | 厚真町 | 厚真町全域 | 近決辺川 他4本 | 8,341 | H30 | R2 | H30.12(工事着工)～R3.3(完了予定) | × |
| 災害復旧工事 (農地・農業施設等) | 厚真町 | 厚真町全域 | 農業用施設等 | 358 | H30 | R1 | H31.4(工事着工)～R2.1(完了予定) | × |
| 災害復旧工事(林道) | 厚真町 | 厚真町全域 | 幌内宇隆林道 他2路線 | 2,200 | H30 | R3 | H31.2(工事着工)～R4.3(完了予定) | × |
| 宅地耐震化推進事業 | 厚真町 | 豊沢(ル・ラルビレッジ)地区 | 43.5ha | 1,123 | H30 | R4 | R1.3(工事着工)～R5.3(完了予定) | × |
| | | 新町(パークタウン)地区 | 10.5ha | 321 | H30 | R2 | R1.3(工事着工)～R3.3(完了予定) | × |

注) 総事業費について百万円単位。

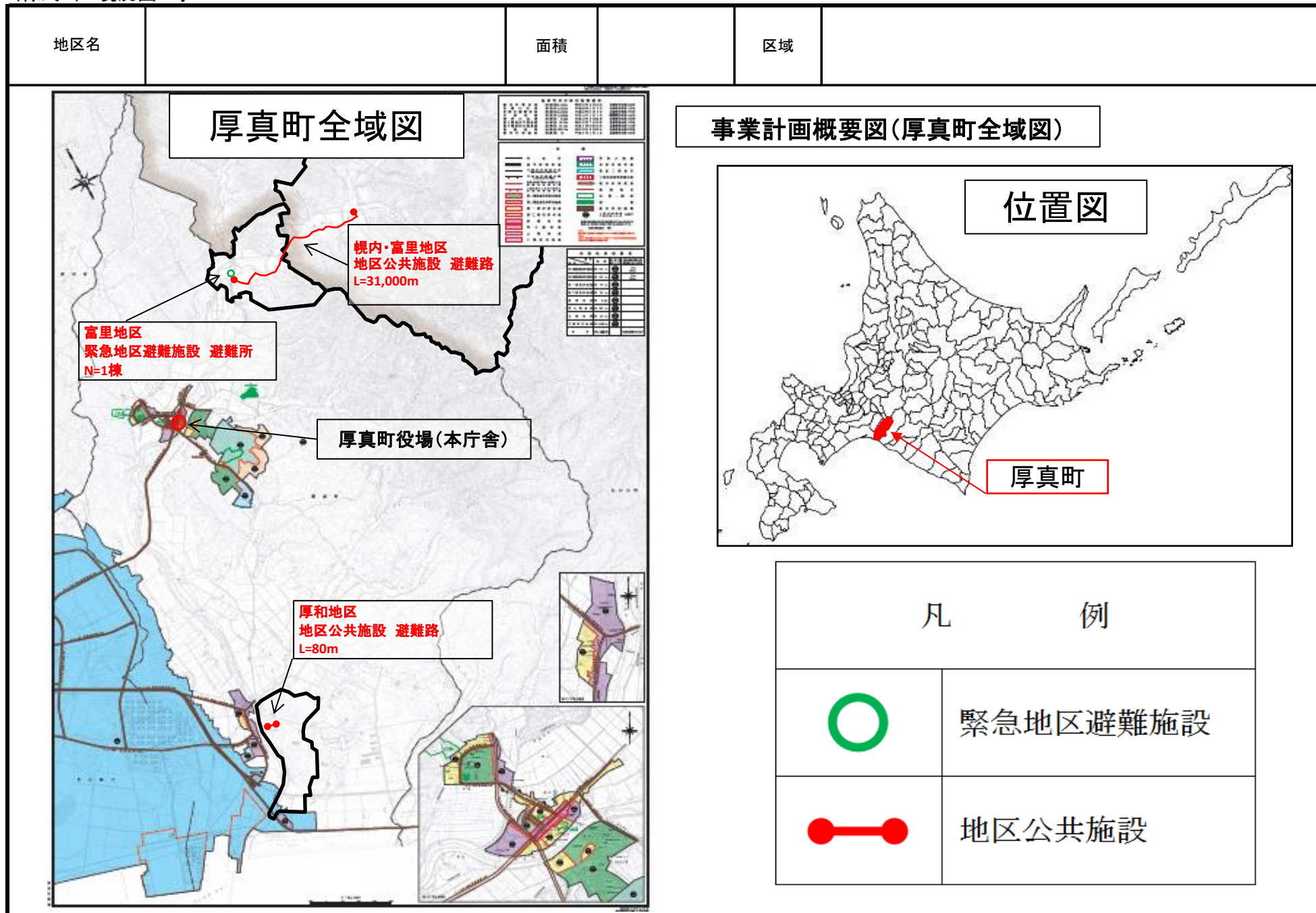
注) 地域防災計画、地震対策緊急事業五箇年計画等を参照し、関連部局と調整の上作成。

(様式4)年度別事業計画1【参考】

段:当初(変更前)、下段:変更後【百万円単位】

| 事業区分 | 事業主体 | 事業地区名 | 整備内容 | 重点密集市街地 | 国費率 | 交付対象事業費(予定)額 [国費ベース] | | | | | | | |
|---------------|-------------------|-------|---------|--------------------|----------------|-----------------------|-------|-------|-------|-------|-------|---------|-------|
| | | | | | | 平成30年度以前 | 令和元年度 | 令和2年度 | 令和3年度 | 令和4年度 | 令和5年度 | 令和6年度以降 | 計 |
| 災害危険度判定調査 | | | | | 1/3 | | | | | | | | |
| 住民等まちづくり活動支援 | | | | | 1/3 | | | | | | | | |
| 地区公共施設等整備 | 事業計画 | | | | 1/2 | | | | | | | | |
| | 都市施設(公園・緑地) | | | | 1/2 用地1/3 | | | | | | | | |
| | 地区公共 | | | | 1/2 用地1/3 | | | | | | | | |
| | 緊急地区避難施設(直接) | | | | 1/2 用地1/3 | | | | | | | | |
| | 緊急地区避難施設(間接) | | | | 補助1/2 全体1/3 | | | | | | | | |
| 都市防災不燃化促進 | 不燃化促進調査 | | | | 1/3 | | | | | | | | |
| | 不燃化促進 | | | | 1/2 | | | | | | | | |
| 木造老朽建築物除却事業 | | | | | 1/3 | | | | | | | | |
| 復興まちづくり総合支援事業 | 復興まちづくり計画策定支援 | | | | 1/2 | | | | | | | | |
| | 復興に向けた公共施設等整備(防災) | 厚真町 | 厚和地区 | 避難路の整備 L=80m | × | 1/2 | | 26.2 | | | | | 26.2 |
| | 復興に向けた公共施設等整備(防災) | 厚真町 | 幌内・富里地区 | 避難路の整備 L=3,100m | × | 1/2 | | 13.4 | 7.5 | 25.0 | 25.0 | 25.0 | 95.9 |
| | 復興に向けた公共施設等整備(防災) | 厚真町 | 富里地区 | 避難所の整備 1棟 | × | 1/2 | | 5.4 | 31.0 | | | | 36.4 |
| | 復興に向けた公共施設等整備(防災) | | | | | 1/2 (景観地区等 1/3) | | | | | | | |
| | 復興に向けた公共施設等整備(防災) | | | | | 1/3 | | | | | | | |
| 合計 | | | | | | | | 45.0 | 38.5 | 25.0 | 25.0 | 25.0 | 158.5 |

(様式6) 現況図 等



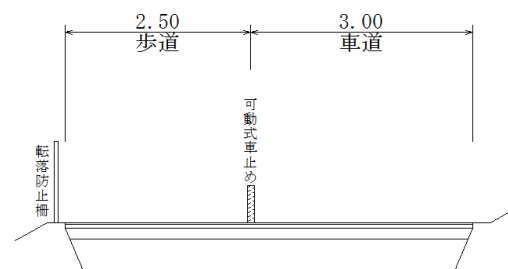
(様式6) 現況図 等

| | | | | | |
|-----|--------------|----|-------|----|-----|
| 地区名 | 厚和地区(北海道厚真町) | 面積 | 618ha | 区域 | 字厚和 |
|-----|--------------|----|-------|----|-----|

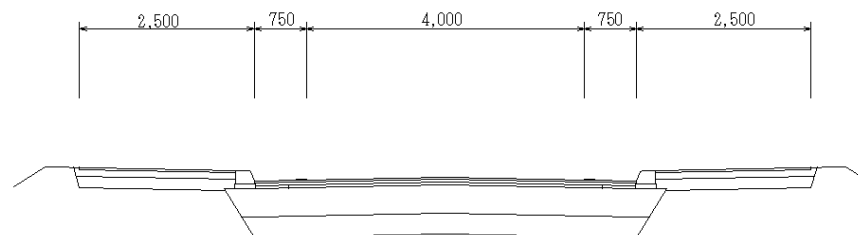
事業計画概要図(厚和地区)



現況標準断面図



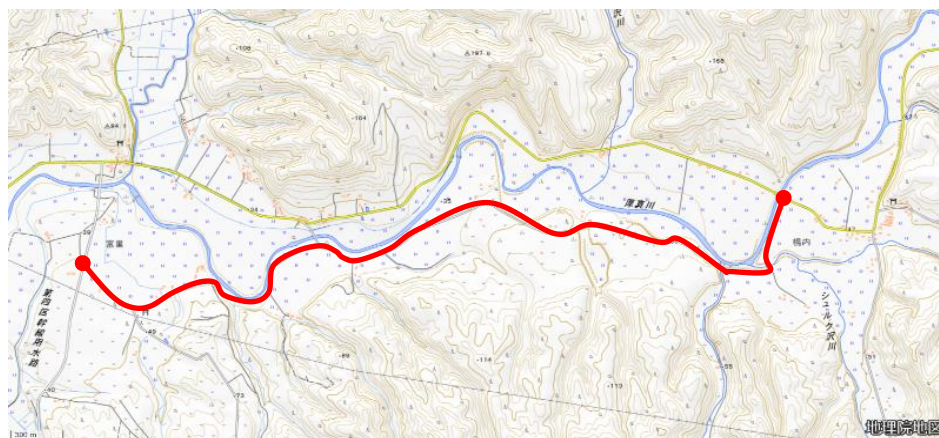
計画断面図



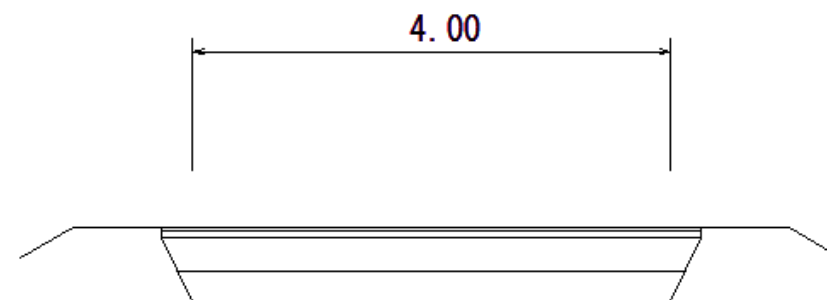
(様式6) 現況図 等

| | | | | | |
|-----|-----------------|----|----------|----|---------|
| 地区名 | 幌内・富里地区(北海道厚真町) | 面積 | 15,394ha | 区域 | 字幌内、字富里 |
|-----|-----------------|----|----------|----|---------|

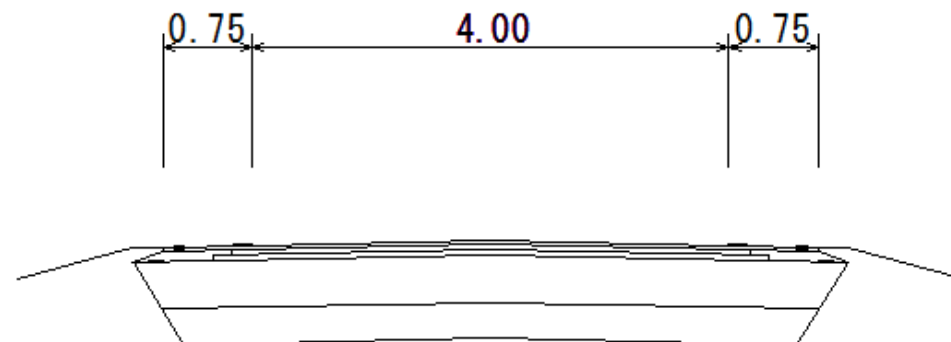
事業計画概要図(幌内・富里地)



現況標準断面図



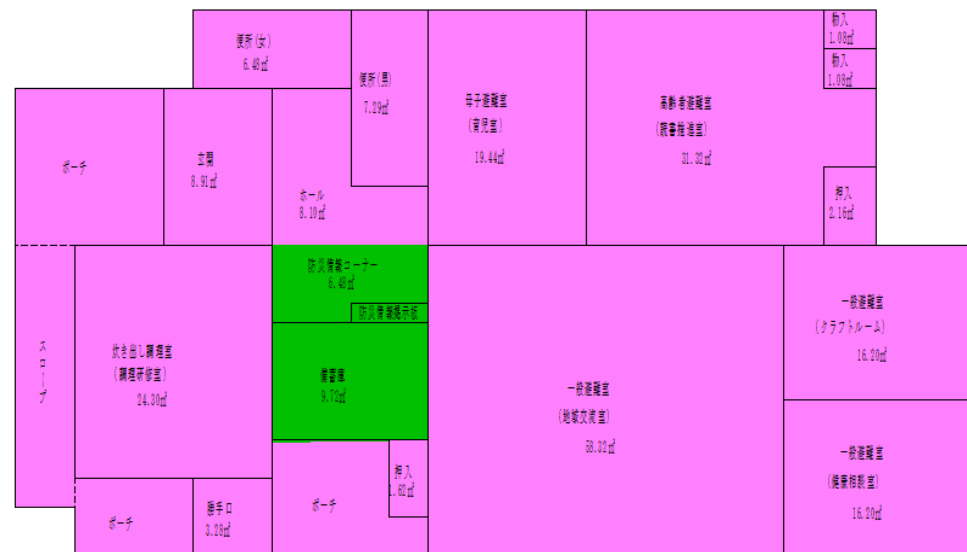
計画断面図



(様式6) 現況図 等

| | | | | | |
|-----|--------------|----|-------|----|-----|
| 地区名 | 富里地区(北海道厚真町) | 面積 | 565ha | 区域 | 字富里 |
|-----|--------------|----|-------|----|-----|

事業計画概要図(富里地



| 凡例 | 区分 | 面積 (㎡) | | |
|----|--------|--------|------|--------|
| | | 対象 | 対象外 | 計 |
| | 避難スペース | 206.55 | 0.00 | 206.55 |
| | 防災スペース | 16.20 | 0.00 | 16.20 |
| | 合計 | 222.75 | 0.00 | 222.75 |

- 1 災害時の活用方法 ⇒ 本施設の全てを、地域の避難所として活用する。(※上記の平面図に記載のとおり)
- 2 平常時の活用方法 ⇒ 1) 自主防災計画組織として、富里自治会自主防災会(仮称)の設立を地域内で協議しており、下記の活動を計画している。
- ①毎月 避難所の資材・設備の点検
 - ②その他 防災まち歩き、避難者台帳整理、災害図上訓練、地域避難訓練、避難所運営図上訓練、情報伝達訓練、総合防

災 訓練、初期消火訓練、応急救護訓練、防災講習会、災害時要配慮者対策検討会、避難計画見直し会議等の実施